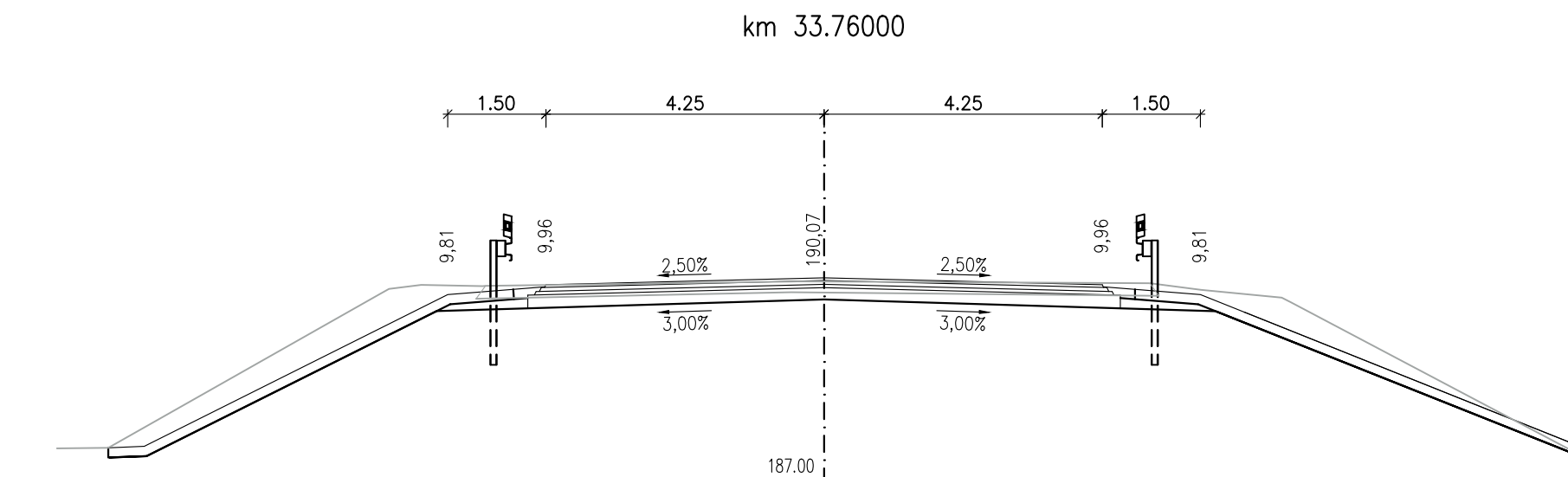
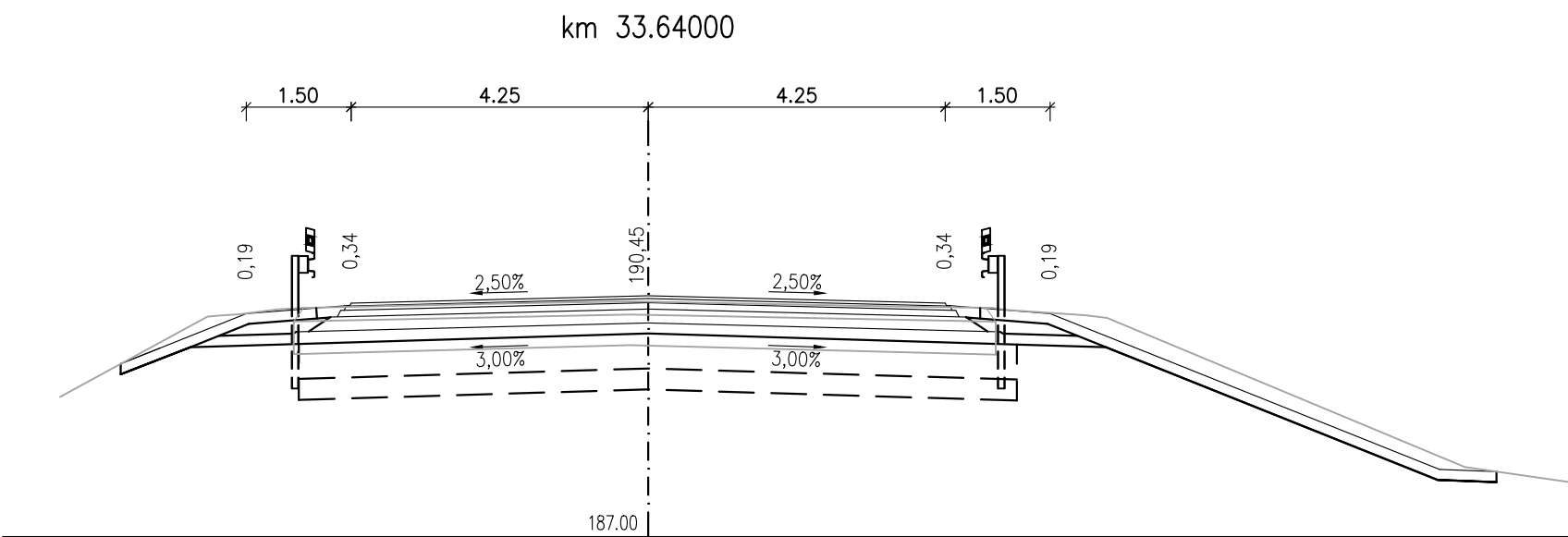
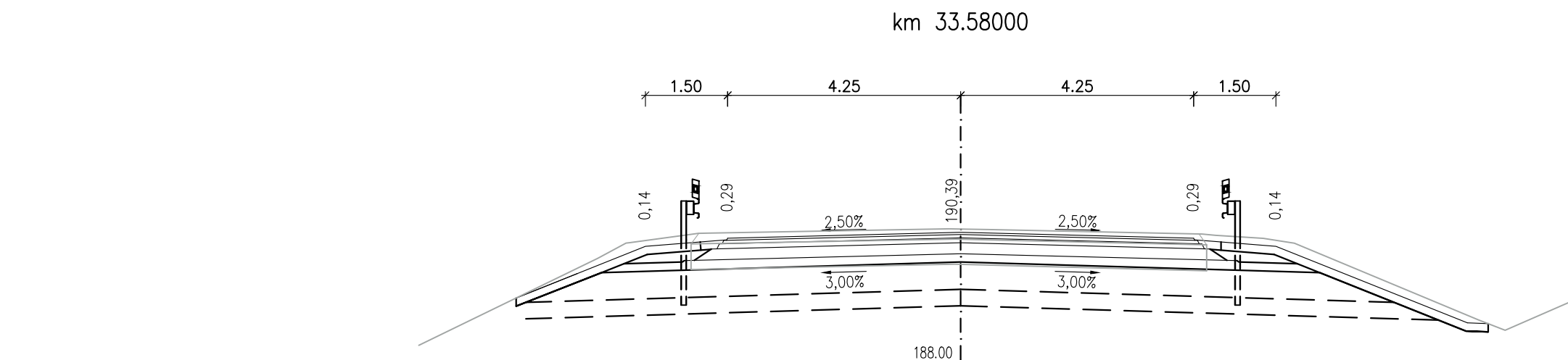
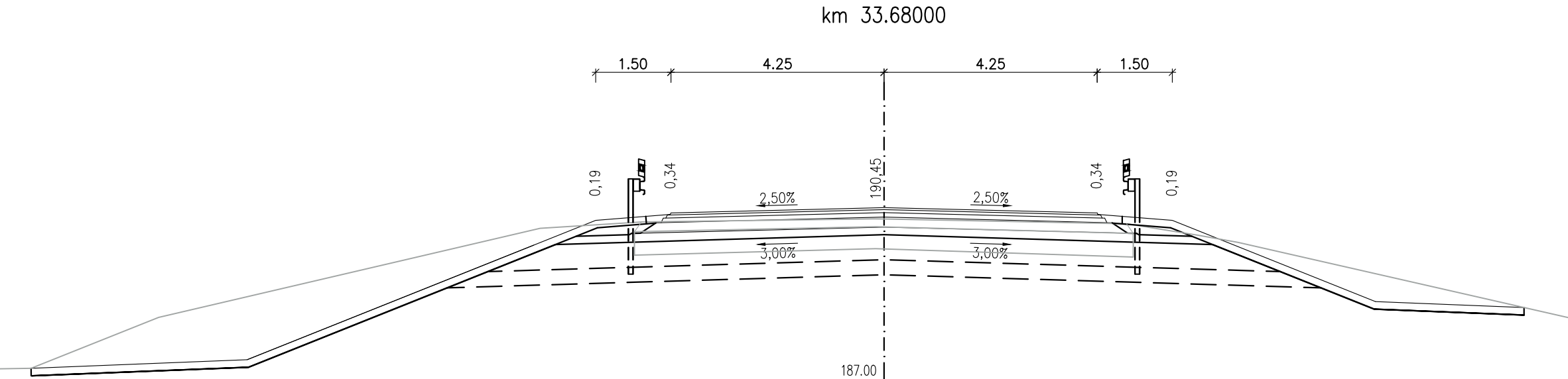
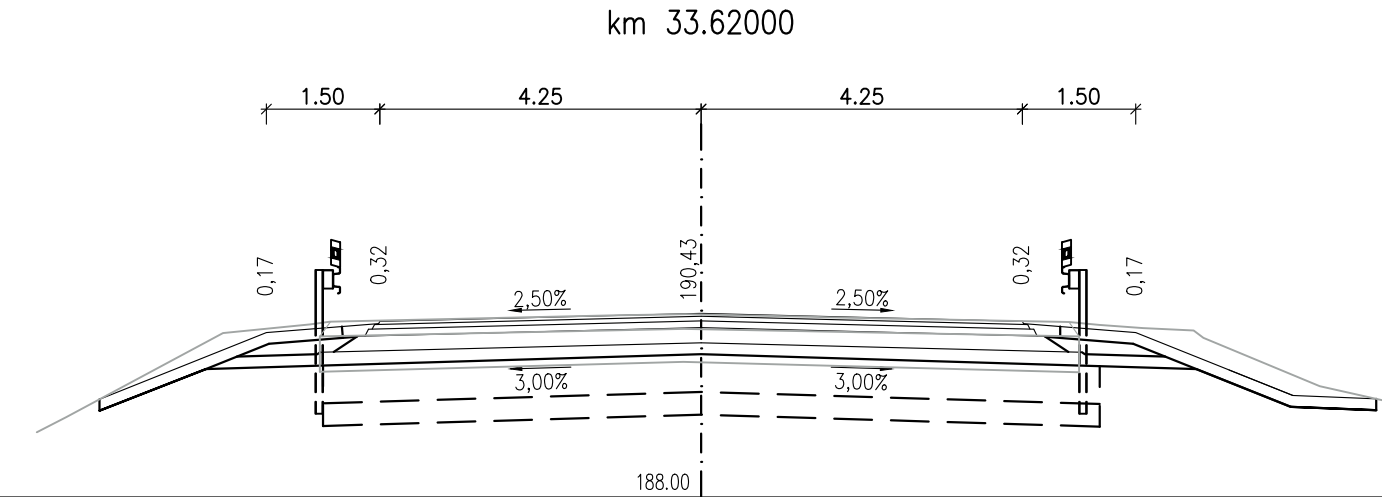
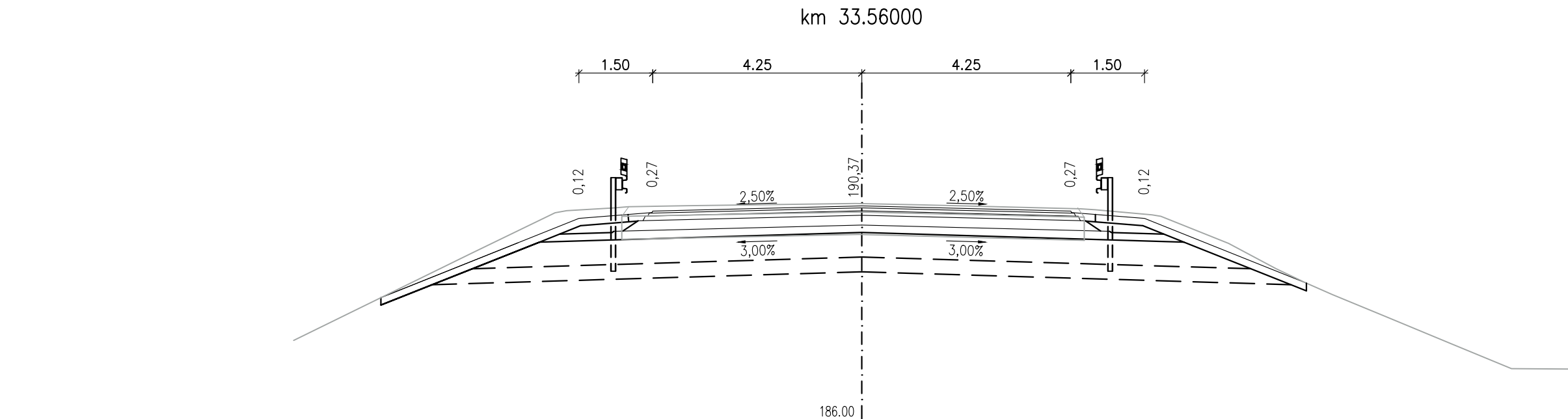
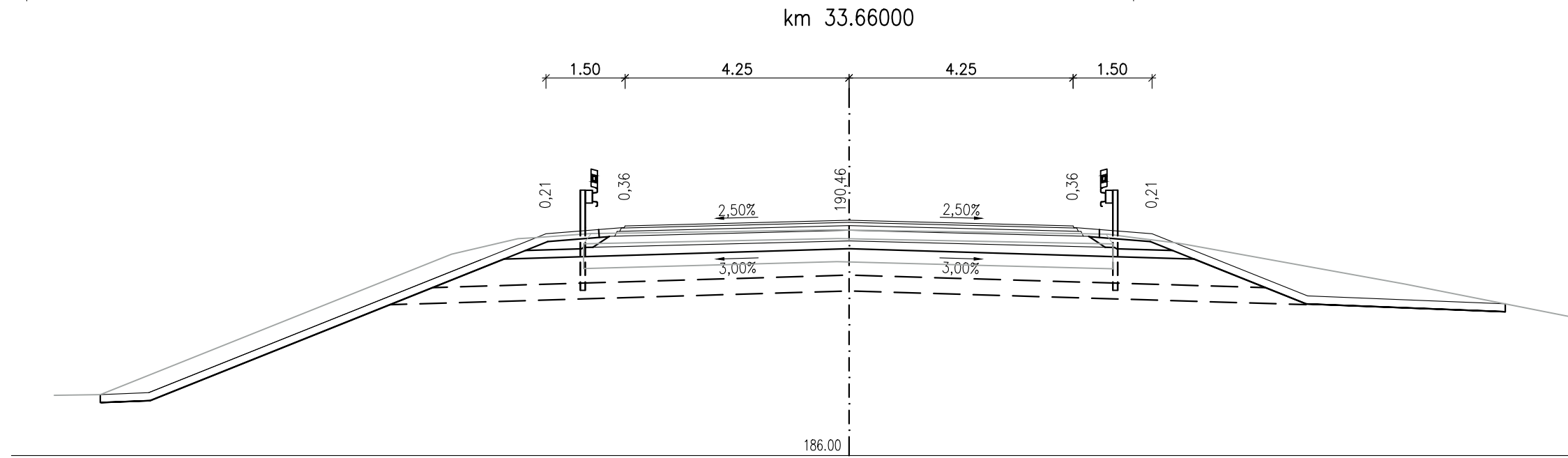
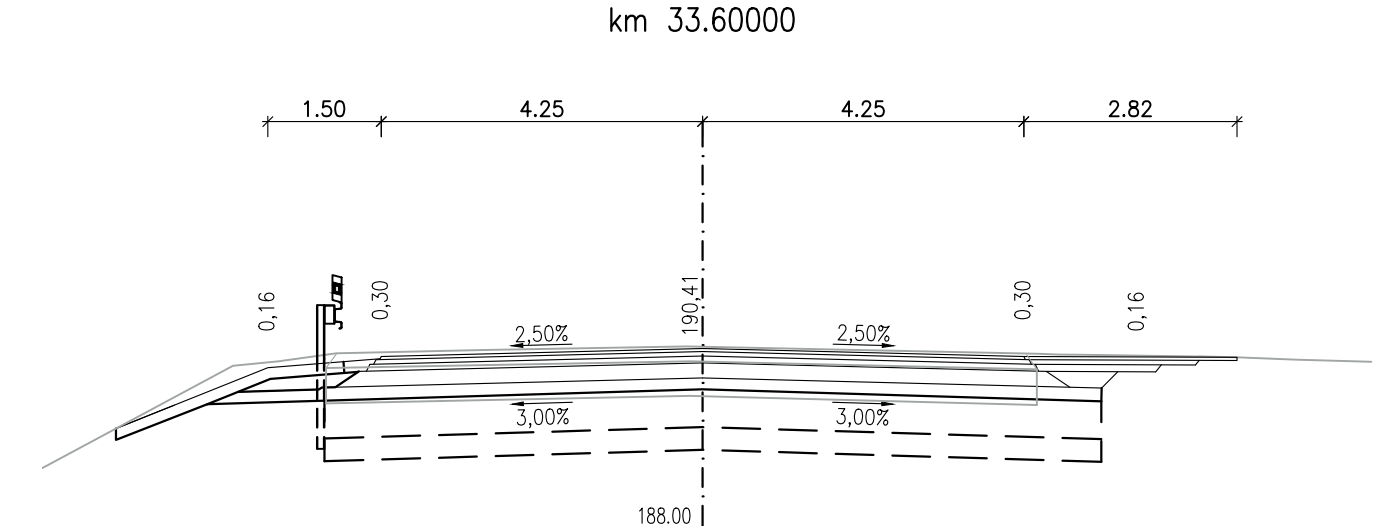
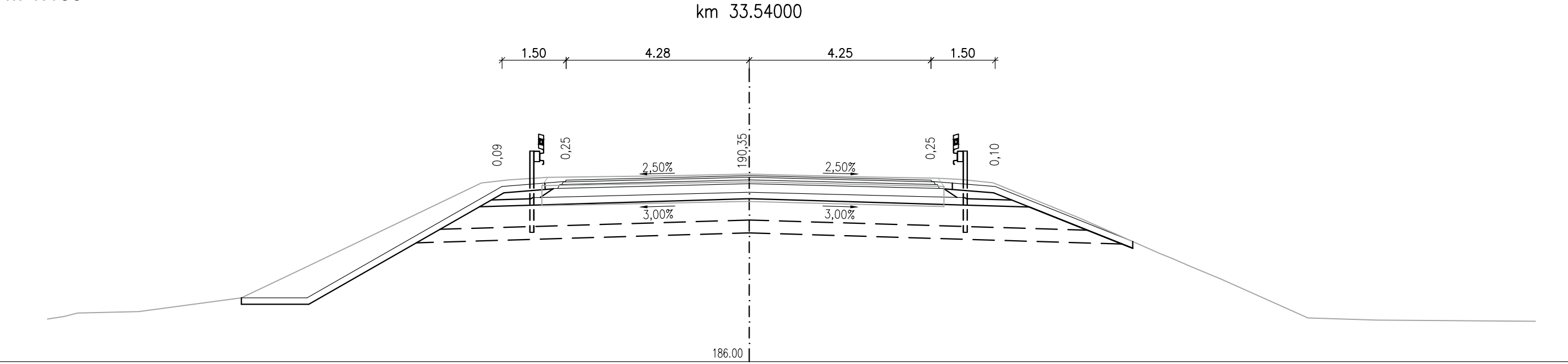


SO 101 REKONSTRUKCE SILNICE II/611, I. ETAPA, KM 30,859 - 34,850
PŘÍČNÉ ŘEZY
M 1:100



D.1
SO 101

Souřadnicový systém S-JTSK, Výškový systém Bpv



KSÚS
KRAJSKÁ SPRÁVA A ÚDRŽBA SILNIC
Středočeského kraje

KSÚS Středočeského kraje, p.o.

KSÚS STŘEDOČESKÉHO KRAJE, p.o.
Zborovská 11, 150 21 Praha 5

**II/611 Kostelní Lhota - Přední Lhota,
I.etapa km 30.859-37.074**

ZHOTOVITEL:


HBH / LINK / GEOTEST / GEOSTAR

zastoupený:
Hlavní inženýr projektu:
Číslo zhotovitele:

HBH Projekt spol. s r.o.,
Ing. Marek KAČENÁK
2020/0036

Kabátňíkova 5, 602 00 Brno



ZODPOVĚDNÝ PROJEKTANT Ing. Lukáš Pítha		 <p>Projektová kancelář pro dopravní a inženýrské stavby p o s e k a P r a h a Michelská 18/12a, 140 00 PRAHA 4</p>														
VYPRACOVAL Ing. Pavel Kalář																
KONTROLOVAL Ing. Marek Kačenák																
KRAJ: STŘEDOČESKÝ																
KČ: SADSKÁ, KOSTELNÍ LHOTA, PÍSKOVÁ LHOTA U PODĚBRAD, PŘEDNÍ LHOTA U PODĚBRAD																
NÁZEV OBJEKTU/ČÁSTI: II/611 Kostelní Lhota – Přední Lhota, I.etapa km 30.859–37.074 SO 101 – Rekonstrukce silnice II/611, km 30,859 – 34,850																
NÁZEV PŘÍLOHY: Příčné řezy km 33,520 – 33,760		<table><tr><td>DATUM</td><td>11/2023</td></tr><tr><td>FORMÁT</td><td>6 A4</td></tr><tr><td>MĚŘÍTKO</td><td>1:100</td></tr><tr><td>ÚČEL</td><td>PDPS</td></tr><tr><td>ČÍS. ZAKÁZKY</td><td>2020/0036</td></tr><tr><td>ČÍS. SOUPRAVY</td><td>ČÍS. PŘÍLOHY</td></tr><tr><td></td><td>5.7</td></tr></table>	DATUM	11/2023	FORMÁT	6 A4	MĚŘÍTKO	1:100	ÚČEL	PDPS	ČÍS. ZAKÁZKY	2020/0036	ČÍS. SOUPRAVY	ČÍS. PŘÍLOHY		5.7
DATUM	11/2023															
FORMÁT	6 A4															
MĚŘÍTKO	1:100															
ÚČEL	PDPS															
ČÍS. ZAKÁZKY	2020/0036															
ČÍS. SOUPRAVY	ČÍS. PŘÍLOHY															
	5.7															